

SM 2022 - KLOKOČÍ A BETLÉMKY

Vysvětlivky

- GPS souřadnice určují místo, odkud byla pořízena fotka. Přesnost může místy být lehce diskutabilní. Řazení skal odpovídá skutečnosti.
- Vykřičník (!) u klasifikace znamená standardně „*nejištěno*“. Cesty ale nejsou záludné v tom smyslu, že by po nejtěžším kroku následoval ještě těžší.
- Smajlík (☺) u klasifikace znamená, že číslo není úplně vypovídající. Je možné, že nějaké smajlíky v seznamu chybí.
- Seznam se logicky rozpadá na 2 části
 - 1-46: pás skal nad vesnicí Klokočí a nad silnicí směrem na Turnov
 - 47-55: okolí lomu Pánvička

1. PEKELNÍK (50:35.87494 15:13.26971)

SV cesta VI: V pravé části SV stěny do zářezu, travers doprava pod spáru a jí přes kruh n.v.




2. DOMINO (50:35.86349 15:13.28018)

Vyřazovací spára IV ☺: Širokou spárou (bh)



3. BOTA (GPS viz DOMINO)

Široký komín IV



4. ŽELVA (50:35.91042 15:13.23589)

Kamufláž VII: Z police V. stěnou přes 2K n.v.



5. RADNICE

Rekviem VIIb: Z předskalí pravou spárou (K).



6. PALICE (50:36.04088 15:13.05931)

N.C. V: Náhorní stěnkou zleva



7. KLOKOČÍ (50:36.07246 15:13.04255)

Kulišárna V: SV komínem mezi věží a okrajem, dále koutovou spárou přes travnatou polici do sedélka ke kruhu. Při levé hraně n.v.



KOMÍNEM Z ÚDOLÍ

8. CIGÁRO (50:36.09993 15:13.02355)

Jen si šlukni VII: Středem údolní stěny ke kruhu. Zleva a ukloněnou plotnou n.v.



9. DĚRAVÁ (50:36.15761 15:12.96501)

Sojčí spára VII-b: Spárou vlevo od průchodu přes kruh na předskalí a JV komínem n.v.



10. HLADOVÁ (GPS viz Děravá)

Pozdrav z Arktidy VIIb: Trhlinkami podél JV hrany a vlevo do stěny k 1. kruhu. Stěnou přes 2. kruh na balkón a n.v.



11. PAVLAČ (50:36.23199 15:12.87666)

Údolní sokolík VII: Vpravo od J hrany šikmo doleva do výklenku a sokolíkem k 1.K. Sokolíkem nebo spárou ke 2.K a vzhůru n.v.



12. HOUBAŘ (50:36.2645 15:12.8116)

Bedlová hrana VI: Levou hranou (2K) n.t.



13. ZÁRMUTEK (50:36.29311 15:12.69476)

Para cesta VIIb: J hranou do výrazné římsy, ručkováním vpravo do spáry (kruh) a tou n.v.



14. KLOKOČKA (vedle Zármutku)

Normální cesta V ☺: Náhorní hranou



15. PYRAMIDA (50:36.47644 15:12.32122)

Na znak VI: Převislou stěnkou přes kruh n.v.



16. RISÁK (50:36.4785 15:12.26864)

Snůška Iží VI: Ruční spárou (smyčky) n.t.



17. OSMIVĚŽÍ (50:36.48743 15:12.25742)

Vedlejší kolej VII: Spárou vlevo od údolní koutové spáry na plošinu a komínem n.v.



20. SEVEŘAN (50:36.49635 15:12.15128)

Večerní cesta VI: Koutovou spárou ze Z na balkón k 1.K, vlevo za hranu (2.K) a n.v.



18. VĚTRNÁ (50:36.48491 15:12.18241)

Guzišova VIIb: Koutkem ke K. Šikmo doleva do spárky, sokolíkem na polici a spárkou n.v.



21. KRAJNÍ (GPS viz Seveřan)

Biorytmus VIIc: Středem údolní stěny přes K n.v.



19. PŘEDPOSLEDNÍ (50:36.48994 15:12.15992)

Fifanka VI-VII: Pravou hranou ke kruhu Fifanovy cesty a bez stavění n.v.



22. ROHOVÁ (50:36.47942 15:12.08754)

Loudavá cesta VII: Rozporem do díry a podél trhliny ke K. Šikmo doprava na hranu a n.v.



23. VLČÍ ZUB (50:36.47942 15:12.08754)
N.C. IV !: Komínem, výše pravou hranou n.v.



24. ZAPADLÁ (50:36.4595 15:12.14058)
Var. údolky VI: Spárou přes kruh n.v.



25. BEDRUNKA (50:36.44669 15:12.15855)
Údolní cesta IV: Levou náhorní hranou na polici, traverz doleva nad údolí a po JZ hraně.




26. KACHNÍČKA (50:36.44691 15:12.18086)
Siesta IV: Hranou ke kruhu a vpravo n.v.



27. ULITA (GPS viz Kachnička)
Pod slaněním VI ☺ !: Pod slaněním do římsy, vpravo na hranu a po ní n.v.

28. ZAČÁTEČNÍK (GPS viz Kachnička)
N.C. III: Mělkým koutem z náhorní strany

29. POSLEDNÍ (GPS viz Kachnička)
Fluktuantská VI ☺: Z hranou přes K n.v.



30. TESÁK (50:36.43913 15:12.21073)
Lidovka VI: Podél údolní hrany ke K. Na balkón a vlevo stěnou přes 2.K na polici a ke slaňáku.



31. VÝR (50:36.42792 15:12.21291)

Kořenová VI: Podél velkého odštěpu na balkónek (kruh). Spárou s vrstlými kořeny n.v



34. MEDÚZA (GPS viz Jezdec)

Koutová spára VI: Koutovou spárou (K) n.v.



32. SOVA (50:36.41876 15:12.19917)

N.C. VI: Středem SV stěny. do díry a ke K. Šikmo vpravo do trhliny, na polici, za hranu a n.v.



35. JEŽIBABA (50:36.36635 15:12.07169)

Na koštěti VI: Koutkem (kruh) do široké spáry a tou na balkón (slanění).



33. JEZDEC (50:36.4135 15:12.19643)

N.C. VII (špatně jištěno): JV rohem podél trhlin nebo komínem k březce. Doleva za hranu, koutem a hladkou hranou n.v.



36. KONVALINKA (50:36.34369 15:12.05257)

Očima pátrám V: Úzkou stěnou přes díru do lišty pod vrcholem a zprava n.v.



37. JENÍČEK (GPS viz JEŽIBABA)

Halí belí V: Z díry traverz vpravo ke spárce. Vzhůru k BH a rozšiřujícím se komínem n.v.



40. JESTŘÁBNÍK (50:36.35765 15:11.96674)

Tiché volání VI: Hranou ke K a mírně doprava.



41. PAVOUK (50:36.37367 15:11.93653)

Němá krása VII: Zleva k 1. kruhu a spárou (hodiny vpravo v díře) přes 2. kruh n.t.



38. MAŘENKA (50:36.36772 15:12.06585)

Carpe diem VI: Vpravo od hrany přes kruh n.v.



42. DĚRAVEC (50:36.45859 15:11.74673)

Malorochozecká VI: Stěnkou přes kruh do díry (hodiny vpravo za hranu a přes hrot n.v.



39. PALEČEK (50:36.38855 15:12.05297)

Údolní cesta V: V pravé části údolní stěny do police (uzel), vpravo za hranu a pomocí pravé hrany přes kruh n.v.



43. BORŮVKA (50:36.45859 15:11.74673)

Cokoliv bez stavění (doporučeno *Do středu země*, všechny klasifikace jsou s ☺):

Pařezová cesta V: Výšvihem z náhorní strany.

Jančotlač III: Vlevo od levé náhorní hrany stěnou na vrchol (hodiny u paty věže).

Kolem světa VII: Pod slaněním do díry a traverz přes dvě hrany ke kruhu. Přímo n.v.

- var. *Do středu Země VII*: Hranou přímo ke K.

Jumpstart V: Naskočením a vzporem n.v.




46. VLČICE (50:36.373 15:11.8008)

Vstupní hrana VI: Při západní hraně do police ke kruhu a po stupních n.v.




44. KORA (50:36.41762 15:11.79749)

Solárium V: Stěnkou přes K ke slaňáku.



45. BLUDIŠTĚ (50:36.3723 15:11.84315)

Rekonvalescenční V: Spárou do výklenku, vpravo další spárou n.t.



47. HAJNÍK (50:36.19583 15:12.10167)

Mravenčí stěna VII: Východní stěnou ke K a šikmo vpravo n.v.



50. SMEŤÁK (50:36.21162 15:12.19877)

Splněná mise VIIIc ☺: Dvojspárou ke kruhu, trhlinou do díry a zdvihem ke slaňáku.




48. LABYRINT (50:36.19446 15:12.11460)

Cesta pro Josefa VIIb: Převislou koutovou spárou ke K. Mírně vzhůru, doleva do děr a přes ně ke 2. kruhu. Koutovou spárou n.t.



51. APRÍLOVÁ (50:36.22124 15:12.17091)

Údolní komín III



49. ODEON (50:36.21483 15:12.13921)

Bel canto VIIb: Po polici zářezem k 1. kruhu a dále sokolíkem přes 2. a 3. kruh n.t.



52. ZAHRADY (50:36.24161 15:12.12284)

Kšiltofka VII: Sokolíkem ke K, zleva do úzkého komína, jím k borovici a n.t.



53. CVIČNÁ STĚNA (50:36.32561 15:12.23288)

Cesta k sudu VII.: Podél trhliny v levé části stěny ke kruhu. Mírně vlevo ke slaňáku



55. VILLONOVA (50:36.36887 15:12.23591)

Kdeže ty loňské sněhy jsou VI: Z průchodu středem stěny přes díry a šikmo vlevo přes kruh n.v.



54. OSAMĚLÁ (50:36.33842 15:12.2208)

Dušíčková cesta VIIb: S hranou k 1.K, šikmo doprava k 2.K a mírně převislou stěnkou n.v.

